

DAS NATIONALE WANDERWEGENETZ THE NATIONAL NETWORK OF FOOTPATHS

- **Eislék Pfad / Eislék path** | Kautenbach - Goebelsmühle | **23 km**
- **Our Pfad / Our path** | Weiswampach - Ouren - Vianden - Diekirch | **58 km**
- **Préizerdau Pfad / Préizerdau path** | Arsdorf - Bettborn - Ettelbruck | **31 km**
- **Attert Pfad / Attert path** | Martelange - Redange - Useldange - Mersch | **52 km**
- **Maurice Cosyn** | Gilsdorf - Beaufort - Echternach | **30 km**
- **Mëllerdall Pfad / Mëllerdall path** | Dommeldange (Luxembourg) - Echternach | **45 km**
- **Der Bergarbeiter / of the minerworkers** | Pétange - Rodange - Differdange | **29 km**
- **Schengen - Hellange** | Schengen - Hellange | **24 km**
- ★ **Clervaux - Our** | Clervaux - Our | **15 km**
- ★ **Wiltz Pfad / Wiltz path** | Goebelsmühle - Wiltz | **17 km**
- ★ **Mamer Pfad / Mamer path** | Mamer - Kopstal - Mersch | **22 km**
- ★ **Fred Welter** | Scheidgen - Berdorf - Consdorf | **23 km**
- ◆ **Nord Pfad / North path** | Weiswampach - Diekirch | **65 km**
- ▲ **Victor Hugo** | Ettelbruck - Brandenbourg - Vianden | **24 km**
- ▲ **Alzette Pfad / Alzette path** | Dommeldange (Luxembourg) - Mersch | **23 km**
- ▲ **Süd Pfad / South path** | Rodange - Hellange | **68 km**
- ▲ **Panorama Pfad / Panorama path** | Troisvierges - Wiltz | **42 km**
- ✦ **Charles Mathieu** | Esch-sur-Sûre - Wiltz - Vianden | **42 km**
- **Obersauer Pfad / Upper-Sûre path** | Ettelbruck - Martelange | **68 km**
- **Pfad der 7 Schlösser / 7 Castles path** | Gaichel - Steinfort - Mersch | **37 km**
- **Kleine Schweiz / Little Switzerland** | Mersch - Larochette - Beaufort | **27 km**
- **Untersauer Pfad / Lower-Sûre path** | Echternach - Wasserbillig | **23 km**
- **Moselle Pfad / Moselle path** | Wasserbillig - Schengen | **55 km**
- **Süd Pfad / South path** | Luxembourg - Dudelange | **32 km**
- **Obersauer Stausee Pfad / Upper-Sûre lake path** | **42 km**

NÜTZLICHE ADRESSEN / USEFUL ADDRESSES

Office National du Tourisme

BP 1001 • L-1010 Luxembourg • Tel.: (+352) 42 82 82-1 • Fax: (+352) 42 82 82-38
www.visitluxembourg.lu • E-mail: info@ont.lu

Administration communale de Clervaux

Montée du Château • L-9712 Clervaux • Tel.: (+352) 92 10 48-1 • Fax: (+352) 92 91 80
E-mail: secretariat@clervaux.lu • www.clervaux.lu

Syndicat d'Initiative de Clervaux

4, Grand-Rue • L-9710 Clervaux • Tel.: (+352) 92 00 72 • Fax: (+352) 92 93 12
E-mail: info@tourisme-clervaux.lu • www.tourisme-clervaux.lu

Luxembourg Tourist Office

Sicilian House • Sicilian Avenue • London WC1A 2QH • Tel.: (+44) 20 7434 2800
E-mail: tourism@luxembourg.co.uk • www.luxembourg.co.uk

Luxemburgische Botschaft - Abteilung Tourismus

Klingelhöfer Strasse 7 • D-10785 Berlin • Tel.: (+49) 30 257577-3 • Fax: (+49) 30 257577-55
E-mail: info@visitluxembourg.de

Wanderkarten (R1-R10) kann man bestellen bei:
Rambling maps (R1-R10) can be ordered from the:
Administration du cadastre et de la topographie
www.act.etat.lu
Téléphone: (+352) 44 901-1 • Fax: (+352) 44 901-288




Nationales Wanderwegenetz des Großherzogtums Luxemburg
The National Network of Footpaths in the Grand-Duchy of Luxembourg



Clervaux
Our

BRAINSMORE



Alle Dörfer werden von Bussen bedient.
All the villages are served by buses.

Informations, Informations:
Transportministerium • Ministry of Transport
www.mobiliteit.lu
Luxemburgische Eisenbahngesellschaft CFL
Luxembourg Railways CFL
www.cfl.lu



LE GOUVERNEMENT
DU GRAND-DUCHÉ DE LUXEMBOURG
Ministère du Tourisme

Grand-Duché de
luxembourg.

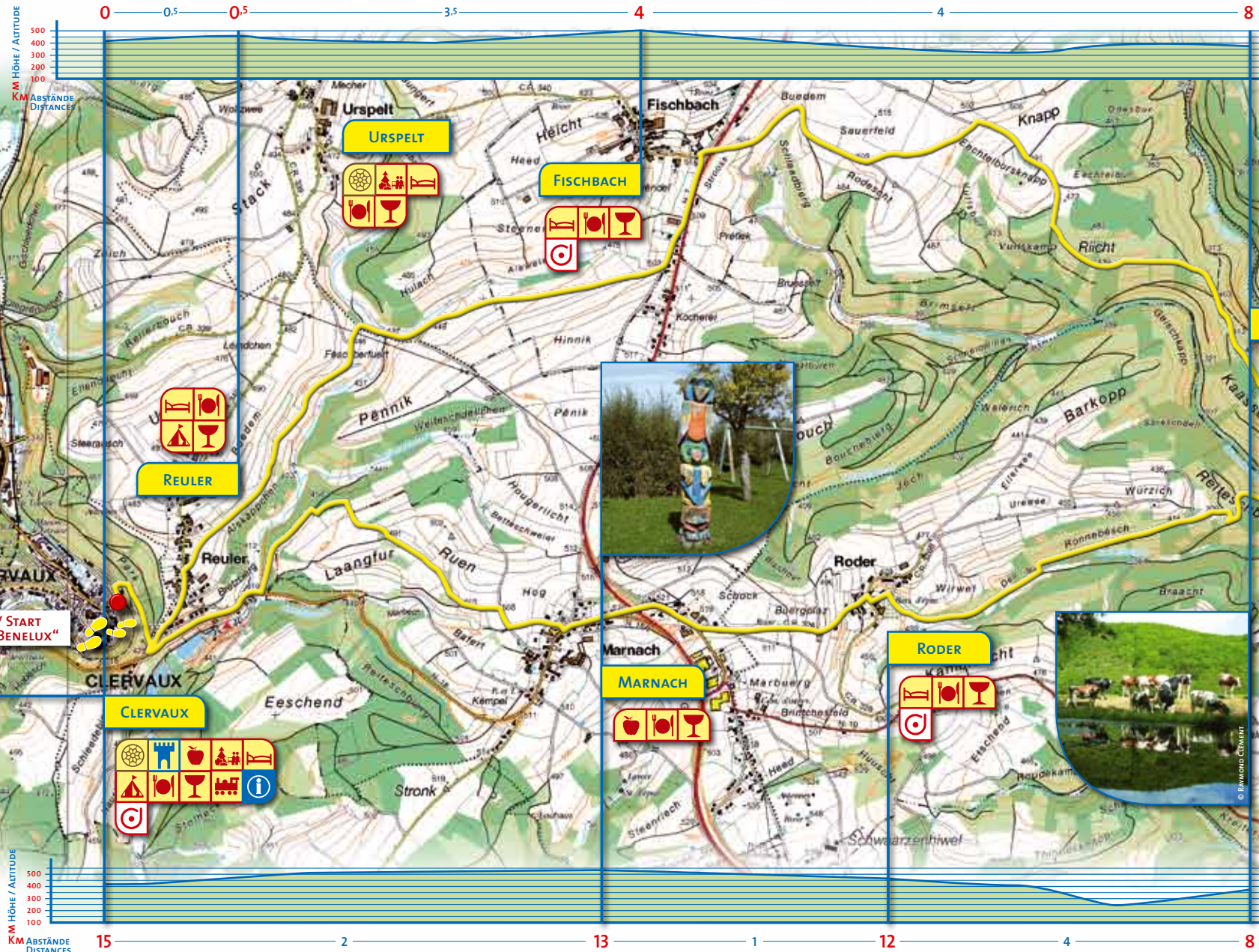




Clervaux - Our







-  Touristinfo
-  Historische Stätte / Historical site
-  Verpflegung / Catering
-  Picknickplatz / Picnic area
-  Hotel, Pension / Hotel or guest hous
-  Camping
-  Restaurant
-  Wirtshaus / Pub
-  Bahnhof / Station
-  Schloß / Castle






Der Relais Clerf-Our, eine Wanderung von 15 km, führt durch eine bezaubernde und malerische Gegend im Herzen der Luxemburger Ardennen. Lassen Sie sich von der großen natürlichen Vielfalt dieses Fußwegs begeistern, der durch das Touristenzentrum Clerf führt, der deutschen Grenze folgt und Sie die Landschaft links und rechts des Flüsschens „Our“ entdecken lässt. Der Relais Clerf-Our ist ein idealer Wanderweg für die ganze Familie und für alle Liebhaber von Natur und Kultur.

The "Relais Clervaux-Our", a 15-kilometre walk, takes you through a charming and picturesque region at the very heart of the Luxembourg Ardennes. You will be delighted by the great natural diversity to be found on this footpath from the tourist centre of Clervaux along the German border, where you can savour the landscape of the valley through which the River Our meanders. The "Relais Clervaux-Our" is the ideal path for family walks and for all those who love to combine nature and culture.

 SYMBOL DES WEGES
 SYMBOL FOR THE FOOTPATH

 INFORMATIONSTAFEL
 INFORMATION BOARD

 27 KM  M  M

DISTANZEN / DISTANCES

MERSCH - NOUMERLÉEN	... KM	LAROCETTE - MEDERNACH	... KM
NOUMERLÉEN - LAROCETTE	... KM	MEDERNACH - BEAUFORT	... KM