

# RÉSEAU NATIONAL DES SENTIERS PÉDESTRES NATIONAAL NETWERK VAN WANDELWEGEN

- **de l'Eislék / Eislék Pad** | Kautenbach - Goebelsmühle | **23 km**
- **de l'Our / Our Pad** | Weiswampach - Ouren - Vianden - Diekirch | **58 km**
- **de Préizerdaul / Préizerdaul Pad** | Arsdorf - Bettborn - Ettelbruck | **31 km**
- **de l'Attert / Attert Pad** | Martelange - Redange - Useldange - Mersch | **52 km**
- **Maurice Cosyn** | Gilsdorf - Beaufort - Echternach | **30 km**
- **du Mëllerdall / Mëllerdall Pad** | Dommeldange (Luxembourg) - Echternach | **45 km**
- **des Mineurs / De Mijnwerker** | Pétange - Rodange - Differdange | **29 km**
- **Schengen - Hellange** | Schengen - Hellange | **24 km**
- ★ **Clervaux - Our** | Clervaux - Our | **15 km**
- ★ **de la Wiltz / Wiltz Pad** | Goebelsmühle - Wiltz | **17 km**
- ★ **de la Mamer / Mamer Pad** | Mamer - Kopstal - Mersch | **22 km**
- ★ **Fred Welter** | Scheidgen - Berdorf - Consdorf | **23 km**
- ◆ **du Nord / Noord Pad** | Weiswampach - Diekirch | **65 km**
- ▲ **Victor Hugo** | Ettelbruck - Brandenbourg - Vianden | **24 km**
- ▲ **de l'Alzette / Alzette Pad** | Dommeldange (Luxembourg) - Mersch | **23 km**
- ▲ **du Sud / Zuid Pad** | Rodange - Hellange | **68 km**
- ▲ **Panorama / Panorama Pad** | Troisvierges - Wiltz | **42 km**
- ✦ **Charles Mathieu** | Esch-sur-Sûre - Wiltz - Vianden | **42 km**
- **de la Haute-Sûre / Bovensure Pad** | Ettelbruck - Martelange | **68 km**
- **des 7 Châteaux / 7 Kastelen Pad** | Gaichel - Steinfort - Mersch | **37 km**
- **de la Petite Suisse / Klein Zwitserland** | Mersch - Larochette - Beaufort | **27 km**
- **de la Basse-Sûre / Benedensure Pad** | Echternach - Wasserbillig | **23 km**
- **de la Moselle / Moezel Pad** | Wasserbillig - Schengen | **55 km**
- **du Sud / Zuid Pad** | Luxembourg - Dudelange | **32 km**
- **Circuit du Lac de la Haute-Sûre / Bovensure Stuwmeer Pad** | **42 km**

## ADRESSES UTILES / NUTTIGE ADRESSEN

Office National du Tourisme  
BP 1001 • L-1010 Luxembourg • Tél.: (+352) 42 82 82-1 • Fax: (+352) 42 82 82-38  
www.visitluxembourg.lu • E-mail: info@ont.lu

Administration communale de Clervaux  
Montée du Château • L-9712 Clervaux • Tél.: (+352) 92 10 48-1 • Fax: (+352) 92 91 80  
E-mail: secretariat@clervaux.lu • www.clervaux.lu

Syndicat d'Initiative de Clervaux  
4, Grand-Rue • L-9710 Clervaux • Tél.: (+352) 92 00 72 • Fax: (+352) 92 93 12  
E-mail: info@tourisme-clervaux.lu • www.tourisme-clervaux.lu

Luxembourg Nationaal Verkeersbureau  
8, Nassaulaan • NL-2514 JS Den Haag • Tél.: (+31) 70 364 90 41 • Fax: (+31) 70 364 33 03  
E-mail: info@visitluxembourg.nl

Office du Tourisme du Grand-Duché de Luxembourg  
75, avenue de Cortenberg • B-1000 Bruxelles • Tél.: (+32) 2 646 03 70 • Fax: (+32) 2 648 61 00  
E-mail: info@visitluxembourg.be • www.visitluxembourg.be

Office du Tourisme du Grand-Duché de Luxembourg  
28, rue Cambacérés • F-75008 Paris • Tél.: (+33) 1 47 42 90 56 • Fax: (+33) 1 40 07 00 43  
E-mail: info@visitluxembourg.org

Les cartes touristiques (R1-R10) peuvent être commandées à:  
Toeristische kaarten (R1-R10) kunt u bestellen bij:  
Administration du cadastre et de la topographie  
www.act.etat.lu  
Téléphone: (+352) 44 901-1 • Fax: (+352) 44 901-288



- Sentiers Pédestres Nationaux  
Nationaal Netwerk van Wandelwegen
- Clervaux - Our
- Frontière  
Grens
- Autoroute  
Autosnelweg
- Fleuve  
Rivier
- ..... Chemin de fer  
Spoorweg
- Ville/Village  
Stad/dorp
- Gare  
Station

Tous les villages sont desservis par bus.  
Alle dorpen zijn bereikbaar met de bus.


**Informations, Informatie:**  
Ministère des Transports • Ministerie van Transport  
www.mobiliteit.lu  
Société Nationale des Chemins de fer  
Luxembourgeois CFL • Luxemburgse Spoorwegen CFL  
www.cfl.lu

LE GOUVERNEMENT  
DU GRAND-DUCHÉ DE LUXEMBOURG  
Ministère du Tourisme

Réseau National de Sentiers Pédestres du Grand-Duché de Luxembourg  
Nationaal Netwerk van Wandelwegen van het Groothertogdom Luxemburg



# Clervaux Our












Grand-Duché de  
**luxembourg.**





# Clervaux - Our










-  Touristinfo
-  Site historique / Historische locaties
-  Ravitaillement / Maaltijden
-  Aire de pique-nique / Picknickplaats
-  Hôtel, Pension / Hotel, Pension
-  Camping
-  Restaurant
-  Café / Herberg
-  Gare / Station
-  Château / Kasteel



Le Relais Clervaux-Our, une randonnée de 15 km, vous fait traverser une région charmante et pittoresque, située au cœur des Ardennes luxembourgeoises. Laissez-vous enchanter par la grande diversité naturelle que vous offre ce sentier pédestre passant par le centre touristique de Clervaux et longeant la frontière allemande pour vous faire découvrir le paysage autour de la rivière «Our». Le Relais Clervaux-Our est le sentier idéal pour des randonnées en famille et pour tous ceux qui aiment combiner nature et culture.

De Relais Clervaux-Our, een wandeling van 15 km, laat u een charmante en pittoreske regio doorkruisen, midden in het hart van de Luxemburgse Ardennen. Laat u betoveren door de enorme natuurlijke diversiteit die dit wandelpad te bieden heeft, terwijl u door het toeristische centrum van Clervaux en langs de Duitse grens het landschap rond de Our ontdekt. De Relais Clervaux-Our is het ideale wandelpad voor familiewandelingen en voor al diegenen die graag natuur en cultuur combineren.



 SYMBOLE DU SENTIER	 PANNEAU D'INFORMATION	 15 KM	 520 M	 278 M
 SYMBOOL DAT DE WEG AANDUIDT	 INFORMATIEBORD			
<b>DISTANCES / AFSTANDEN</b>				
CLERVAUX - REULER	0,5 KM	KASSELSEE - RODER	4 KM	
REULER - FISCHBACH	3,5 KM	RODER - MARNACH	1 KM	
FISCHBACH - KASSELSEE	4 KM	MARNACH - CLERVAUX	2 KM	