



© PIERRE HAAS

RÉSEAU NATIONAL DES SENTIERS PÉDESTRES NATIONAAL NETWERK VAN WANDELWEGEN

- de l'**Eislék / Eislék Pad** | Kautenbach - Goebelsmühle | **23 km**
- de l'**Our / Our Pad** | Weiswampach - Ouren - Vianden - Diekirch | **58 km**
- du **Préizerdaul / Préizerdaul Pad** | Arsdorf - Bettborn - Ettelbruck | **31 km**
- de l'**Attert / Attert Pad** | Martelange - Redange - Useldange - Mersch | **52 km**
- **Maurice Cosyn** | Gilsdorf - Beaufort - Echternach | **30 km**
- du **Mëllerdall / Mëllerdall Pad** | Dommeldange (Luxembourg) - Echternach | **45 km**
- des **Mineurs / De Mijnwerker** | Pétange - Rodange - Differdange | **29 km**
- **Schengen - Hellange** | Schengen - Hellange | **24 km**
- **Clervaux - Our** | Clervaux - Our | **15 km**
- de la **Wiltz / Wiltz Pad** | Goebelsmühle - Wiltz | **17 km**
- de la **Mamer / Mamer Pad** | Mamer - Kopstal - Mersch | **22 km**
- **Fred Welter** | Scheidgen - Berdorf - Consdorf | **23 km**
- du **Nord / Noord Pad** | Weiswampach - Diekirch | **65 km**
- **Victor Hugo** | Ettelbruck - Brandenburg - Vianden | **24 km**
- de l'**Alzette / Alzette Pad** | Dommeldange (Luxembourg) - Mersch | **23 km**
- du **Sud / Zuid Pad** | Rodange - Hellange | **68 km**
- **Panorama / Panorama Pad** | Troisvierges - Wiltz | **42 km**
- **Charles Mathieu** | Esch-sur-Sûre - Wiltz - Vianden | **42 km**
- de la **Haute-Sûre / Bovensure Pad** | Ettelbruck - Martelange | **68 km**
- des **7 Châteaux / 7 Kastelen Pad** | Gaichel - Steinfort - Mersch | **37 km**
- de la **Petite Suisse / Klein Zwitserland** | Mersch - Larochette - Beaufort | **27 km**
- de la **Basse-Sûre / Benedensure Pad** | Echternach - Wasserbillig | **23 km**
- de la **Moselle / Moezel Pad** | Wasserbillig - Schengen | **55 km**
- du **Sud / Zuid Pad** | Luxembourg - Dudelange | **32 km**
- **Circuit du Lac de la Haute-Sûre / Bovensure Stuwmeer Pad** | **42 km**

Le sentier du Préizerdaul parcourt sur une longueur de 30 km des villages traditionnels au nord-ouest du pays pour aboutir à Ettelbruck, ville étape du sentier Victor Hugo et du sentier de la Haute-Sûre. Tout au long de ce sentier, vous vous promenez tantôt dans l'«Ösling», tantôt dans le «Gutland», deux territoires géologiques distincts. De nombreux points de vue exceptionnels, surtout dans les hauteurs du village Wahl, sauront vous émerveiller.

Het Préizerdaul pad doorkruist over een lengte van 30 km enkele typische dorpjes van het noordwesten van het land om te eindigen in Ettelbruck, etappestad van het Victor Hugo pad en het pad van de Haute-Sûre. Over de hele lengte van dit pad wandelt u afwisselend door de Ösling en het Gutland, twee sterk verschillende geologische gebieden. U geniet er van heel wat uitzonderlijke vergezichten, vooral op de hoogten van het dorp Wahl.



© PIERRE HAAS

ADRESSES UTILES / NUTTIGE ADRESSEN

Office National du Tourisme
BP 1001 • L-1010 Luxembourg • Tél.: (+352) 42 82 82-1 • Fax: (+352) 42 82 82-38
www.visitluxembourg.lu • E-mail: info@visitluxembourg.lu

Administration Communale Préizerdaul
3, Kierchewee • L-8606 Bettborn • Tél.: (+352) 26 62 99 10 • Fax: (+352) 26 62 99 99
E-mail: secretariat@preizerdaul.lu • www.preizerdaul.lu

Syndicat d'Initiative et de Tourisme d'Ettelbruck
1a, rue de Bastogne • B.P. 320 • L-9004 Ettelbruck • Tél.: (+352) 81 20 68 • Fax: (+352) 81 98 39
E-mail: site@ettelbruck-info.lu • www.ettelbruck-info.lu

Luxemburg Nationaal Verkeersbureau
8, Nassaulaan • NL-2514 JS Den Haag • Tél.: (+31) 70 364 90 41 • Fax: (+31) 70 356 33 03
E-mail: info@visitluxembourg.nl

Office du Tourisme du Grand-Duché de Luxembourg
75, avenue de Cortenberg • B-1000 Bruxelles • Tél.: (+32) 2 646 03 70 • Fax: (+32) 2 648 61 00
E-mail: info@visitluxembourg.be • www.visitluxembourg.be

Office du Tourisme du Grand-Duché de Luxembourg
28, rue Cambacérés • F-75008 Paris • Tél.: (+33) 1 47 42 90 56 • Fax: (+33) 1 40 07 00 43
E-mail: info@visitluxembourg.org

Les cartes touristiques (R1-R10) peuvent être commandées à:
Toeristische kaarten (R1-R10) kunt u bestellen bij:
Administration du cadastre et de la topographie
www.act.etat.lu
Téléphone: (+352) 44 901-1 • Fax: (+352) 44 901-288



- Sentiers Pédestres Nationaux
Nationaal Netwerk van Wandelwegen
- Sentier Préizerdaul
Préizerdaul Pad
- Frontière
Grens
- Autoroute
Autosnelweg
- Fleuve
Rivier
- Ville/Village
Stad/dorp
- Gare
Station

Tous les villages sont desservis par bus.
Alle dorpen zijn bereikbaar met de bus.
Informations, Informatie:
Ministère des Transports • Ministerie van Transport
www.mobiliteit.lu
Société Nationale des Chemins de fer
Luxembourgeois CFL • Luxemburgse Spoorwegen CFL
www.cfl.lu

LE GOUVERNEMENT
DU GRAND-DUCHÉ DE LUXEMBOURG
Ministère des Classes moyennes
et du Tourisme

Réseau National de Sentiers Pédestres du Grand-Duché de Luxembourg
Nationaal Netwerk van Wandelwegen van het Groothertogdom Luxemburg



Sentier du Préizerdaul Préizerdaul Pad



© PIERRE HAAS





© PIERRE HAAS



Sentier du Préizerdaul

Préizerdaul Pad




-  Touristinfo
-  Site historique / Historische locaties
-  Ravitaillement / Maaltijden
-  Aire de pique-nique / Picknickplaats
-  Hôtel, Pension / Hotel, Pension
-  Camping
-  Restaurant
-  Café / Herberg
-  Gare / Station
-  Point de vue / Uitzichtpunt



© PIERRE HAAS




© PIERRE HAAS



© PIERRE HAAS



© PIERRE HAAS



© PIERRE HAAS