

Von hier aus verläuft der Weg parallel zum fruchtbaren Gaybachtal über den Ortsteil Seimerich bis nach Körperich-Niedersiegen. Nach Überqueren der L1 führt er gegenüber zum Egt- und Aepfel-Berg hinauf (schöne Aussicht!) und über den Höhenrücken wieder zurück zum GaytalPark.

**Touristische Highlights:** Umwelt-Erlebnis-Zentrum GaytalPark, Hof- und Schlossgüter (Niedersiegen).

**5 Intermediate track, start: GaytalPark 9,9 km**  
 This 9,9 km route starts at GaytalPark Adventure Park in Körperich-Obersiegen (Germany) and with a 172 metre altitude difference can be covered in a little over 2 hours. There is a board with information about the routes at the centre's car park. From there, same as track 4, the route crosses the B50, then follows ancient trading routes through the Feldmark down into Geichlinger Bachtal as far as Körperich. From here the path runs parallel to the fertile Gaybachtal through Seimerich as far as Körperich-Niedersiegen. After crossing the L1 it rises on the opposite side into the Egt- und Aepfel-Berg (beautiful view!), finally leading back along the ridge to GaytalPark.  
**Tourist Highlights:** Nature visitors centre GaytalPark, manor-houses (Niedersiegen).

**3 Schwere Strecke, grenzüberschreitend 21,1 km**  
 Diese Strecke ist das 21,1 km lange Kernstück und mit 481 Höhenmetern zugleich die anspruchsvollste Route des Nordic-Walking-Parks (Dauer: ca. 6 Stunden 20 Min.). Sie führt vom Startpunkt am Campingplatz Walsdorf (L) bis hinauf nach Walsdorf, von wo es über den „Knupp“ und den „Schmitberg“ (schöne Aussicht!) hinab ins Ourtal nach Vianden geht. Hier wird die N10 und anschließend beim Campingplatz die Our überquert, bevor es hinauf in den Kammerwald geht. Über die deutsch-luxemburgische Grenze gelangt man in das Gaybachtal mit dem Umwelt-Erlebnis-Zentrum GaytalPark (deutscher Einstiegspunkt für die Route). Ab Körperich-Obersiegen führt der Weg über einen Höhenrücken wieder hinab ins Ourtal. Durch die Grenzorte Roth a.d. Our und Bettel geht's hinauf nach Fouhren und von dort zurück zum Startpunkt nahe Walsdorf (ca. 270 m ü. NN). Dank ausgeschilderter Abkürzungen bietet die Strecke weitere Kombinationsmöglichkeiten. **Touristische Highlights:** Historische Stadt Vianden mit Altstadt und Schloss, SEO-Pumpspeicherkraftwerk, Umwelt-Erlebnis-Zentrum GaytalPark, Schloss Roth mit Ordenskirche.

**3 Difficult track, cross-border 21,1 km**  
 This route forms the 21,1 km long *pièce-de-résistance* and with a 481 metre altitude difference is the most challenging route in the Nordic Walking Park (time: about 6 and a half hours). Your route leads from the starting point at the Walsdorf camp site (L) up to Walsdorf, and then via the Knupp and the Schmitberg (great view!) down into the Our Valley to Vianden. Here the route crosses the N10 and runs past the Our camp site, then going up into the Kammerwald. From Körperich-Obersiegen, a shortcut will take you back to the Our Valley, Crossing the German-Luxembourg border, it reaches the Gaybachtal valley with the GaytalPark Adventure Park (German gateway to the route). Through the border towns of Roth a.d. Our and Bettel the route runs up to Fouhren and then back to the starting point near Walsdorf (about 270 metres above sea level). Indicated by signposts, shortcuts make the route more interesting by offering additional combinations. **Tourist Highlights:** Historic town of Vianden with old town and castle, the SEO hydroelectric plant, Nature visitors centre GaytalPark, Roth castle and church.

### Nordic Walking Park Lëtzebuerg 161,3 km

1. Nordic Walking Park Uewersauer	3,9 km	7 km	12,4 km
2. Nordic Walking Park Klierfdaal	4,2 km	8,7 km	11,6 km
3. Nordic Walking Park Ourdall	5,8   6,5 km	8,8   9,9 km	21,1 km
4. Nordic Walking Park Mëllerdall	6,7 km	10,2 km	11 km
5. Nordic Walking Park Miselerland	4,1 km	5,7 km	9,7   14 km

#### NÜTZLICHE ADRESSEN / USEFUL ADDRESSES



**Entente des Syndicats d'Initiative et de Tourisme de la Moyenne-Sûre et de l'Our**  
 1a, rue du Vieux marché • L-9419 Vianden  
 Tél.: (+352) 84 93 25 • Fax: (+352) 84 90 81  
 E-mail: esimso@vo.lu • www.ardennes-lux.lu



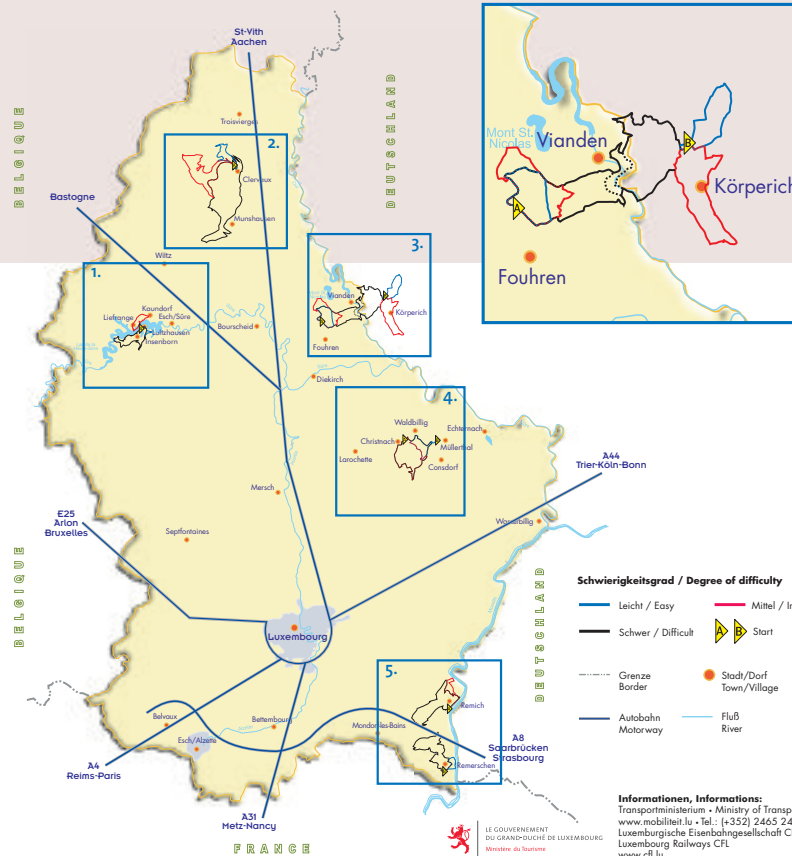
**Naturpark Our**  
 2, Kierchstrooss • L-9753 Heinerscheid  
 Tél.: (+352) 90 81 88-1 • Fax: (+352) 90 81 89  
 E-mail: beatrice.casagrande@naturpark-our.lu  
 www.naturpark-our.lu

**Touristinfo Vianden**  
 1a, rue du Vieux Marché • L-9419 Vianden  
 Tél.: (+352) 83 42 57 • Fax: (+352) 84 90 81  
 E-mail: viasi@pt.lu • www.vianden.eu

**Touristinfo Ettelbruck**  
 1a, rue de Bastogne • B.P. 320 • L-9044 Ettelbruck  
 Tél.: (+352) 81 20 68 • Fax: (+352) 81 98 39 • site@pt.lu

**Touristinfo Diekirch**  
 3, Place de la Libération • L-9255 Diekirch  
 Tél.: (+352) 80 30 23 • Fax: (+352) 80 27 86  
 E-mail: tourisme@diekirch.lu

**Touristinfo Neuerburger Land**  
 Bitburgerstrasse 21 • D-54673 Neuerburg  
 Tél.: (+49) 6564 194 33 • Fax: (+49) 6564 692 58  
 E-mail: touristik@vg-neuerburg.de



### 3. Nordic Walking Park Ourdall



www.nordicwalkingparc.lu

## Nordic Walking Park Ourdall

Ohne Grenzen / Without borders

DE / GB

5,8 | 6,5 km

8,8 | 9,9 km

21,1 km

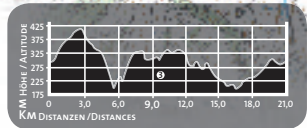
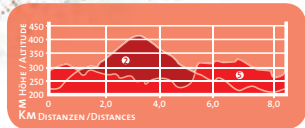
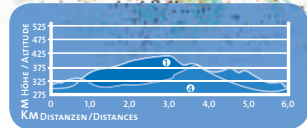
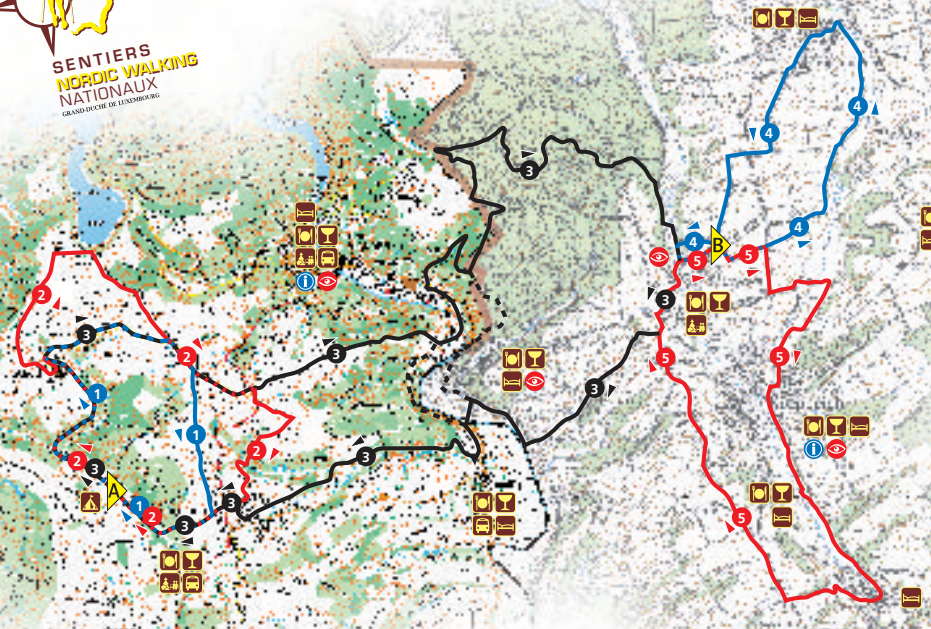
Grand-Duché de Luxembourg

LE GOUVERNEMENT DU GRAND-DUCHÉ DE LUXEMBOURG  
 Ministère du Tourisme

Informationen, Informations:  
 Transportministerium • Ministry of Transport  
 www.mobiliteit.lu • Tél.: (+352) 2465 2465  
 Luxemburgische Eisenbahngesellschaft CFL  
 Luxembourg Railways CFL  
 www.cfl.lu



# Nordic Walking Park Ourdall



### Highlights

- Vianden:** Schloß / Castle
- SEO:** Pumpspeicherkraftwerk / Hydro-electric plant
- Stolzembourg:** Kupferbergwerk / Copper mine
- Kammerwald:** Naturdenkmal / Natural monument "Königseiche"
- Körperich:** Umwelt-Erlebnis-Zentrum / Nature visitors centre GaytalPark
- Niedersgegen:** Schloß- und Hofgüter / Manor-houses
- Roth / Our:** Schloß und Kirche / Castle and church

- Restaurant | Café
- Bus
- Unterkünfte | Accommodations
- Camping Walsdorf
- Picknick | Picnic area
- Information
- Camping
- GaytalPark

**SCHWIERIGKEITSGRAD / DEGREE OF DIFFICULTY**

● LEICHT | EASY ● MITTEL | INTERMEDIATE ● SCHWER | DIFFICULT



## Nordic Walking Park Ourdall

Auf über 50 km Strecke hält der einzige grenzüberschreitende Nordic Walking Park des Eifel-Ardennen-Raumes ein vielfältiges sportlich-touristisches Angebot für Sie bereit. Auf den Routen rund um das romantische Ourtal entdecken Sie dabei die unberührte Natur und die charmanten Dörfer des Deutsch-Luxemburgischen Naturparks. Lassen Sie sich faszinieren von der natürlichen Schönheit dieser Grenzregion mit ihrer einzigartigen Landschaft sowie ihren zahlreichen Museen und traditionsreichen Feinschmeckergerästen. Unterschiedliche Streckenlängen und Schwierigkeitsgrade machen diesen Nordic Walking Park zu einem Walking-Paradies sowohl für Trainierte als auch für weniger Geübte.

## Nordic Walking Park Ourdall

With routes covering more than 50 kilometres, the unique cross-border "Nordic Walking Park" in the Eifel-Ardennes region offers a varied range of sporting and tourist activities. Twisting through the romantic valley of the River Our and its surroundings, the various paths provide a wonderful opportunity to discover unspoilt nature and the charming villages of the German-Luxembourg Nature Park. You will be fascinated by the natural beauty of this frontier region and its unique landscape, and have an opportunity to discover the many museums and gastronomic inns which are so rich in tradition. Routes vary in length and degree of difficulty, but together they make the Nordic Walking Park a genuine walking paradise, whatever your level of fitness or experience.

### 1 Leichte Strecke, Startpunkt Walsdorf 5,8 km

Diese 5,8 km lange Strecke startet am Campingplatz Walsdorf (L). Mit 128 Höhenmetern ist sie in etwa 1 Stunde und 10 Min. zu bewältigen. Vom Campingplatz Walsdorf aus geht es auf einen Rundkurs, der zu je der Hälfte entlang von Waldflächen und Offenland verläuft. Der Ort Walsdorf stellt mit 408 m ü. NN den höchsten Punkt dieser attraktiven Kurzstrecke dar, die auch für Anfänger gut geeignet ist. **Touristische Highlights:** unberührte Naturlandschaft rund um den „Tandelerbaach“.

### 1 Easy track, start: Walsdorf 5,8 km

This 5,8 km route starts at the Walsdorf (L) camp site. With a 128 metre altitude difference, this route can be covered in about 1 hour and 10 min. Leaving the Walsdorf camp site the route takes a circular course, roughly half of which runs alongside woods and open land. At 408 metres above sea level, the town of Walsdorf is the highest point of this attractive short route, which is also very suitable for beginners. **Tourist Highlights:** Untouched natural landscape around the Tandelerbaach.

### 4 Leichte Strecke, Startpunkt GaytalPark 6,5 km

In etwa 1 Stunde 20 Min. ist diese 6,5 km lange Strecke mit 109 Höhenmetern zu bewältigen. Sie beginnt am GaytalPark in Körperich-Oberseegen (D), quert dann die B 50 um entlang des Geichlinger Bachtals leicht nach Geichlingen anzusteigen. Im Ortskern führt der Weg entlang der B 50. Nach der Schreinerei Thieß, beim Kapellchen, biegen Sie wieder nach links in die Feldmark ab. Nach erneutem Überqueren der B 50 geht es schließlich über den Mühlenberg (schöne Aussicht!) zurück zum GaytalPark. **Touristische Highlights:** Umwelt-Erlebnis-Zentrum GaytalPark.

**Touristische Highlights:** Umwelt-Erlebnis-Zentrum GaytalPark.



### 4 Easy track, start: GaytalPark 6,5 km

This 6,5 km route with a 109 metre altitude difference can be mastered in about one and a half hour. Leaving the Gaytal Park in Körperich-Oberseegen (D), it crosses the B 50 before climbing gently in the direction of Geichlingen and passing along the "Geichlinger Bachtal". In the centre of the village the route runs along the B50. After the Thieß joinery workshop, near Kapellchen, it again turns to the left into the Feldmark. After crossing the B50 again, it then goes back across the Mühlenberg (beautiful view) to GaytalPark. **Tourist Highlights:** Nature visitors centre GaytalPark.

### 2 Mittlere Strecke, Startpunkt Walsdorf 8,8 km

Mit 8,8 km Länge und 221 Höhenmetern ist diese Strecke in ca. 2 Stunden zu meistern. Sie beginnt am Campingplatz von Walsdorf (L) und ist in Teilbereichen identisch mit der Routen 1 und 3. Über Walsdorf geht's hinauf zum Mont St. Nicolas (schöne Aussicht!) mit dem SEO-Oberbecken (ca. 500 m ü.NN) und über Fohren wieder zurück zum Startpunkt. Diese Strecke mit mittlerem Schwierigkeitsgrad ist sowohl für Anfänger als auch für Fortgeschrittene geeignet. **Touristische Highlights:** Mont St. Nicolas (schöne Aussicht!) mit dem Oberbecken des SEO-Pumpspeicherkraftwerks.

### 2 Intermediate track, start: Walsdorf 8,8 km

This 8,8 km route with a 221 metre altitude difference can be mastered in more or less 2 hours. It starts at Walsdorf camp site (L). Parts are identical to sections of the routes 1 and 3. It goes via Walsdorf to Mont St.Nicolas (beautiful view!) with the reservoirs for the hydroelectric power station (about 500 metres above sea level) and via Fohren back to the starting point. The route is moderately difficult and is suitable either for beginners or for more experienced walkers. **Tourist Highlights:** Mont St. Nicolas (beautiful view!) with the upper reservoir for the hydroelectric plant.

### 5 Mittlere Strecke, Startpunkt GaytalPark 9,9 km

Die 9,9 km lange Strecke startet am Umwelt-Erlebnis-Zentrum GaytalPark in Körperich-Oberseegen (D) und ist mit 172 Höhenmetern in ca. 2 Stunden 10 Min. zu absolvieren. Am Parkplatz des Zentrums informiert eine Starttafel über die Routen. Von dort geht es zunächst, wie bei Route 4, über die B50 und dann über Wirtschaftswege durch die Feldmark hinab ins Geichlinger Bachtal bis nach Körperich.