

© Joëlle Mathias



## RÉSEAU NATIONAL DES SENTIERS PÉDESTRES NATIONAAL NETWERK VAN WANDELWEGEN

- **de l'Eislék / Eislék Pad** | Kautenbach - Goebelsmühle | **23 km**
- **de l'Our / Our Pad** | Weiswampach - Ouren - Vianden - Diekirch | **58 km**
- **de Préizerdaul / Préizerdaul Pad** | Arsdorf - Bettborn - Ettelbruck | **27 km**
- **de l'Attert / Attert Pad** | Martelange - Redange - Useldange - Mersch | **52 km**
- **Maurice Cosyn** | Gilsdorf - Beaufort | **15 km**
- **du Mëllerdall / Mëllerdall Pad** | Dommeldange (Luxembourg) - Echternach | **45 km**
- **des Mineurs / De Mijnwerker** | Pétange - Rodange - Differdange | **29 km**
- **Relais Remerschen - Hellange** | Remerschen - Hellange | **21 km**
- **Relais Clervaux - Our** | Clervaux - Our | **15 km**
- **de la Wiltz / Wiltz Pad** | Goebelsmühle - Wiltz | **17 km**
- **de la Mamer / Mamer Pad** | Mamer - Kopstal - Mersch | **22 km**
- **Fred Welter** | Scheidgen - Berdorf - Consdorf | **23 km**
- **du Nord / Noordpad** | Weiswampach - Diekirch | **65 km**
- **Victor Hugo** | Ettelbruck - Brandenburg - Vianden | **24 km**
- ▲ **de l'Alzette / Alzettepad** | Dommeldange (Luxembourg) - Mersch | **23 km**
- ▲ **du Sud / Zuidpad** | Rodange - Hellange | **68 km**
- ◆ **Charles Mathieu** | Esch-sur-Sûre - Wiltz - Vianden | **42 km**
- **de la Haute-Sûre / Obersauerpad** | Martelange - Ettelbruck | **67 km**
- **des 7 Châteaux / 7 Kastelen pad** | Gaichel - Steinfort - Mersch | **37 km**
- **de la Petite Suisse / Klein Zwitterland** | Mersch - Larochette - Beaufort | **27 km**
- **de la Basse-Sûre / Untersauerpad** | Echternach - Wasserbillig | **23 km**
- **de la Moselle / Moezelpad** | Wasserbillig - Schengen | **55 km**
- **du Sud / South path** | Luxembourg - Dudelange | **32 km**
- **Circuit du Lac de la Haute-Sûre / Bovensure stuwmeerpad** | **42 km**

Ce sentier de randonnée national vous fait découvrir, à l'écart de toute circulation routière, le Parc Naturel de l'Our. Vous traverserez de charmants petits villages situés tout au long de la frontière allemande. La beauté naturelle de cette région, agrémentée de nombreux sites d'attractions, musées et auberges gastronomiques traditionnelles ne cesse de fasciner.

Langs dit nationale wandelpad, ver van het drukke verkeer, ontdekt u het Natuurpark van de Our. U wandelt door een veel pittoreske kleine dorpjes langs de grens met Duitsland. De natuurlijke schoonheid van deze streek, opgesmukt met talrijke attractiepunten, musea en traditionele gastronomische herbergen zal u aangenaam verrassen.

© Raymond Clement



### ADRESSES UTILES / NUTTIGE ADRESSEN

- Office National du Tourisme**  
BP 1001 • L-1010 Luxembourg • Tél.: (+352) 42 82 82-1 • Fax: (+352) 42 82 82-38  
www.ont.lu • www.visitluxembourg.lu • E-mail: info@ont.lu
- Office Luxembourgeois de Tourisme**  
75, Avenue de Cortenbergh • B-1000 Bruxelles • Tél.: (+32) 2 646 03 70  
Fax: (+32) 2 648 61 00 • E-mail: info@visitluxembourg.be • www.visitluxembourg.be
- Office Luxembourgeois de Tourisme**  
21, boulevard des Capucines • F-75002 Paris • Tél.: (+33) 1 47 42 90 56  
Fax: (+33) 1 40 07 00 43 • E-mail: info@visitluxembourg.org
- Luxemburg Nationaal Verkeersbureau**  
8, Nassaulaan • NL-2514 JS Den Haag • Tél.: (+31) 70 364 90 41  
Fax: (+31) 70 356 33 03 • E-mail: info@visitluxembourg.nl
- Parc Naturel de l'Our**  
Maison 21 • L-9753 Heinerscheid • Tél.: (+352) 90 81 88 35 • Fax: (+352) 90 81 89  
E-mail: beatrice.casagrande@naturpark-our.lu • www.naturpark-our.lu
- Esismo / Syndicat d'Initiative de Vianden**  
1a, rue du Vieux marché • L-9419 Vianden • Tél.: (+352) 84 93 25 / (+352) 83 42 57  
Fax: (+352) 84 90 81 • E-mail: esismo@vo.lu / viasi@pt.lu • www.ardennes-lux.lu

Les cartes touristiques peuvent être commandées à:  
Toeristische kaarten kunt u bestellen bij:  
Administration du cadastre et de la topographie  
www.act.etat.lu  
Téléphone: (+352) 44 901-1 • Fax: (+352) 44 901-288



SYMBÔLE DU SENTIER / SYMBOOL DAT DE WEG AANDUIDT

PANNEAU D'INFORMATION / INFORMATIEBORD

58 KM

501 M

190 M

DISTANCES / AFSTANDEN

WEISWAMPACH - OUREN	+/- 6 KM	OBEREISENBACH - UNTEREISENBACH	+/- 1 KM	VIANDEN - BETTEL	+/- 3,5 KM
OUREN - TINTESMILLEN	+/- 6 KM	UNTEREISENBACH - WAHHAUSEN	+/- 2,5 KM	BETTEL - LONGSDORF	+/- 2,5 KM
TINTESMILLEN - RODERSHAUSEN	+/- 9 KM	WAHHAUSEN - STOLZEMBOURG	+/- 7 KM	LONGSDORF - GILSDORF	+/- 7 KM
RODERSHAUSEN - OBEREISENBACH	+/- 5,5 KM	STOLZEMBOURG - VIANDEN	+/- 8 KM	(GILSDORF - DIEKIRCH)	+/- 1,5 KM

Tous les villages sont desservis par bus. Alle dorpen zijn bereikbaar met de bus.

**Informations, Informatie:**  
Ministère des Transports • Ministerie van Transport  
Tél.: (+352) 478-4418  
Société Nationale des Chemins de fer Luxembourgeois CFL • Luxemburgse Spoorwegen  
Tél.: (+352) 4990-4990 www.cfl.lu

KM ALTITUDE / HOOGTE

0 6 6 6 12 9 21 5.5 26.5 1 27.5 2.5 30 7 37 8 45 3.5 48

Information / Informatie



Site historique / Historische locaties



Ravitaillement / Maaltijden



Aire de pique-nique / Picknickplaats



Hôtel, Pension / Hotel, Pensioen



Auberge de Jeunesse / Jeugdherberg



Restaurant



Café / Herberg





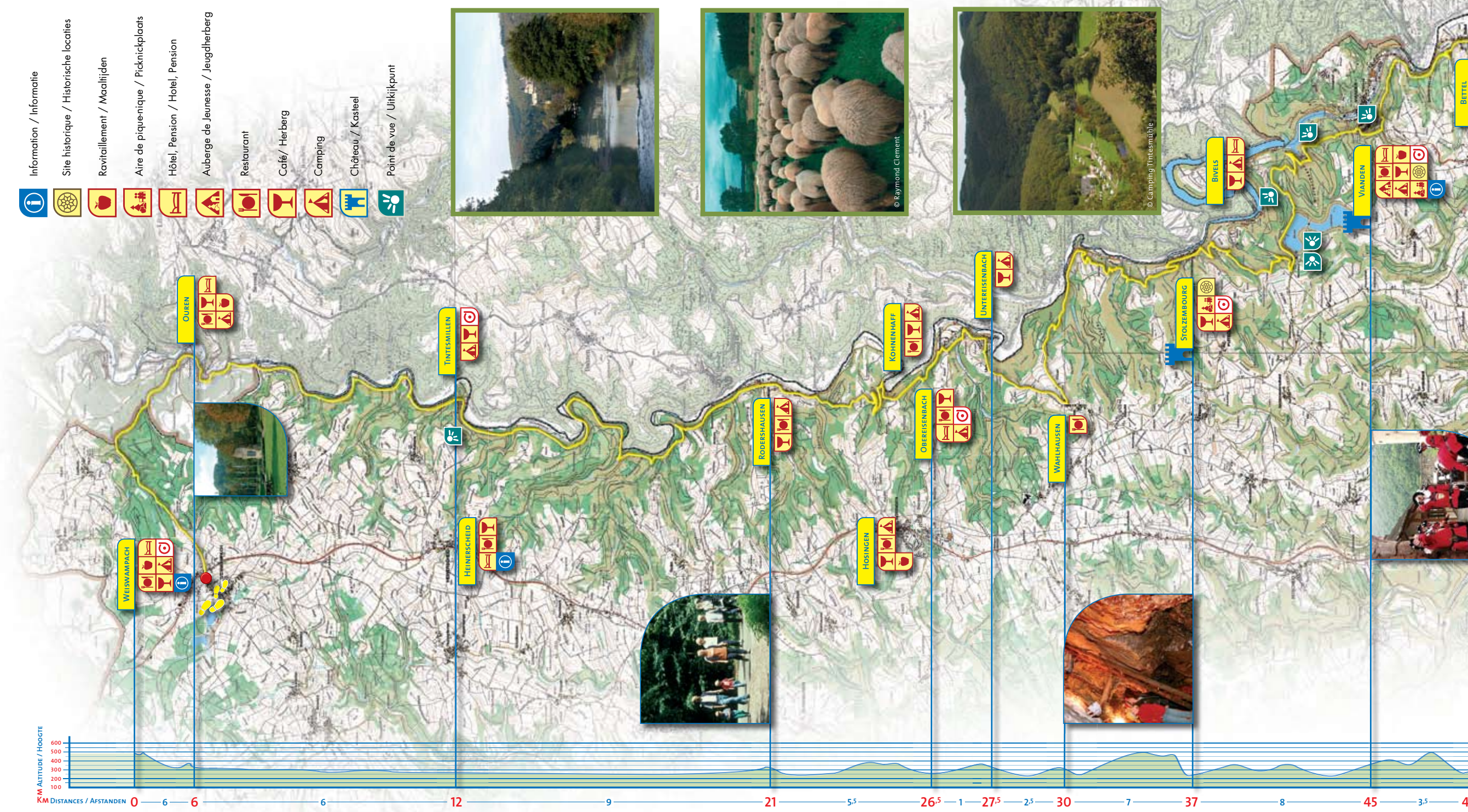
Camping



Château / Kasteel



Point de vue / Uitzichtpunt



© Camping Tintesmühle

