

# RÉSEAU NATIONAL DES SENTIERS PÉDESTRES NATIONAAL NETWERK VAN WANDELWEGEN

- **de l'Eislék / Eislék Pad** | Kautenbach - Goebelsmühle | **23 km**
- **de l'Our / Our Pad** | Weiswampach - Ouren - Vianden - Diekirch | **58 km**
- **de Prézérdaul / Prézérdaul Pad** | Arsdorf - Bettborn - Ettelbruck | **27 km**
- **de l'Attert / Attert Pad** | Martelange - Redange - Useldange - Mersch | **52 km**
- **Maurice Cosyn** | Gilsdorf - Beaufort - Echternach | **30 km**
- **du Mëllerdall / Mëllerdall Pad** | Dommeldange (Luxembourg) - Echternach | **45 km**
- **Des Mineurs / De Mijnwerker** | Pétange - Rodange - Differdange | **29 km**
- **Remerschen - Hellange** | Remerschen - Hellange | **21 km**
- **Clervaux - Our** | Clervaux - Our | **15 km**
- **de la Wiltz / Wiltz Pad** | Goebelsmühle - Wiltz | **17 km**
- **de la Mamer / Mamer Pad** | Mamer - Kopsal - Mersch | **22 km**
- **Fred Welter** | Scheidgen - Berdorf - Consdorf | **23 km**
- **du Nord / Noord Pad** | Weiswampach - Diekirch | **65 km**
- ▲ **Victor Hugo** | Ettelbruck - Brandenburg - Vianden | **24 km**
- ▲ **de l'Alzette / Alzette Pad** | Dommeldange (Luxembourg) - Mersch | **23 km**
- ▲ **du Sud / Zuid Pad** | Rodange - Hellange | **68 km**
- ◆ **Charles Mathieu** | Esch-sur-Sûre - Wiltz - Vianden | **42 km**
- **de la Haute-Sûre / Bovensure Pad** | Martelange - Ettelbruck | **67 km**
- **des 7 Châteaux / 7 Kastelen Pad** | Gaichel - Steinfort - Mersch | **37 km**
- **de la Petite Suisse / Klein Zwitserland** | Mersch - Larochette - Beaufort | **27 km**
- **de la Basse-Sûre / Benedensure Pad** | Echternach - Wasserbillig | **23 km**
- **de la Moselle / Moezel Pad** | Wasserbillig - Schengen | **55 km**
- **du Sud / Zuid Pad** | Luxembourg - Dudelange | **32 km**
- **Circuit du Lac de la Haute-Sûre / Bovensure Stuwmeer Pad** | **42 km**

## ADRESSES UTILES / NUTTIGE ADRESSEN

### Office National du Tourisme

BP 1001 • L-1010 Luxembourg • Tél.: (+352) 42 82 82-1 • Fax: (+352) 42 82 82-38  
www.ont.lu • www.visitluxembourg.lu • E-mail: info@ont.lu

### Esimso / Syndicat d'Initiative de Vianden

1a, rue du Vieux Marché • B.P. 41 • L-9401 Vianden • Tél.: (+352) 84 93 25 / (+352) 83 42 57  
Fax: (+352) 84 90 81 • E-mail: esimso@vo.lu / viasi@pt.lu  
www.ardennes-lux.lu • www.vianden.eu

### Entente des Syndicats d'Initiative et de Tourisme d'Ettelbruck

1a, rue de Bastogne • B.P. 320 • L-9004 Ettelbruck • Tél.: (+352) 81 20 68  
Fax: (+352) 81 98 39 • E-mail: site@pt.lu • www.sit-e.lu

### Office Luxembourgeois de Tourisme

75, Avenue de Cortenbergh • B-1000 Bruxelles • Tél.: (+32) 2 646 03 70  
Fax: (+32) 2 648 61 00 • E-mail: info@visitluxembourg.be • www.visitluxembourg.be

### Office du Tourisme du Grand-Duché de Luxembourg

28, rue Cambacérés • 75008 Paris • Tél.: (+33) 1 47 42 90 56 • Fax: (+33) 1 40 07 00 43  
E-mail: info@visitluxembourg.org

### Luxemburg Nationaal Verkeersbureau

8, Nassaulaan • NL-2514 JS Den Haag • Tél.: (+31) 70 364 90 41 • Fax: (+31) 70 356 33 03  
E-mail: info@visitluxembourg.nl

Les cartes touristiques (R1-R10) peuvent être commandées à:

Toeristische kaarten (R1-R10) kunt u bestellen bij:

Administration du cadastre et de la topographie  
www.act.etat.lu

Téléphone: (+352) 44 901-1 • Fax: (+352) 44 901-288



- Sentiers Pédestres Nationaux  
Nationaal Netwerk van Wandelwegen
- Sentiers Victor Hugo  
Victor Hugo Pad
- Frontière  
Grens
- Autoroute  
Autosnelweg
- Fleuve  
Rivier
- ..... Chemin de fer  
Spoorweg
- Ville/Village  
Stad/dorp
- Gare  
Station

Tous les villages sont desservis par bus.  
Alle dorpen zijn bereikbaar met de bus.


**Informations, Informatie:**  
Ministère des Transports • Ministerie van Transport  
www.mobiliteit.lu • Tél.: (+352) 2465 2465  
Société Nationale des Chemins de fer  
Luxembourgeois CFL • Luxemburgse  
Spoorwegen CFL • www.cfl.lu

LE GOUVERNEMENT  
DU GRAND-DUCHÉ DE LUXEMBOURG  
Ministère des Classes moyennes,  
du Tourisme et du Logement

Réseau National des Sentiers Pédestres du Grand-Duché de Luxembourg  
Nationaal Netwerk van Wandelwegen van het Groothertogdom Luxemburg



# Sentier Victor Hugo Victor Hugo Pad

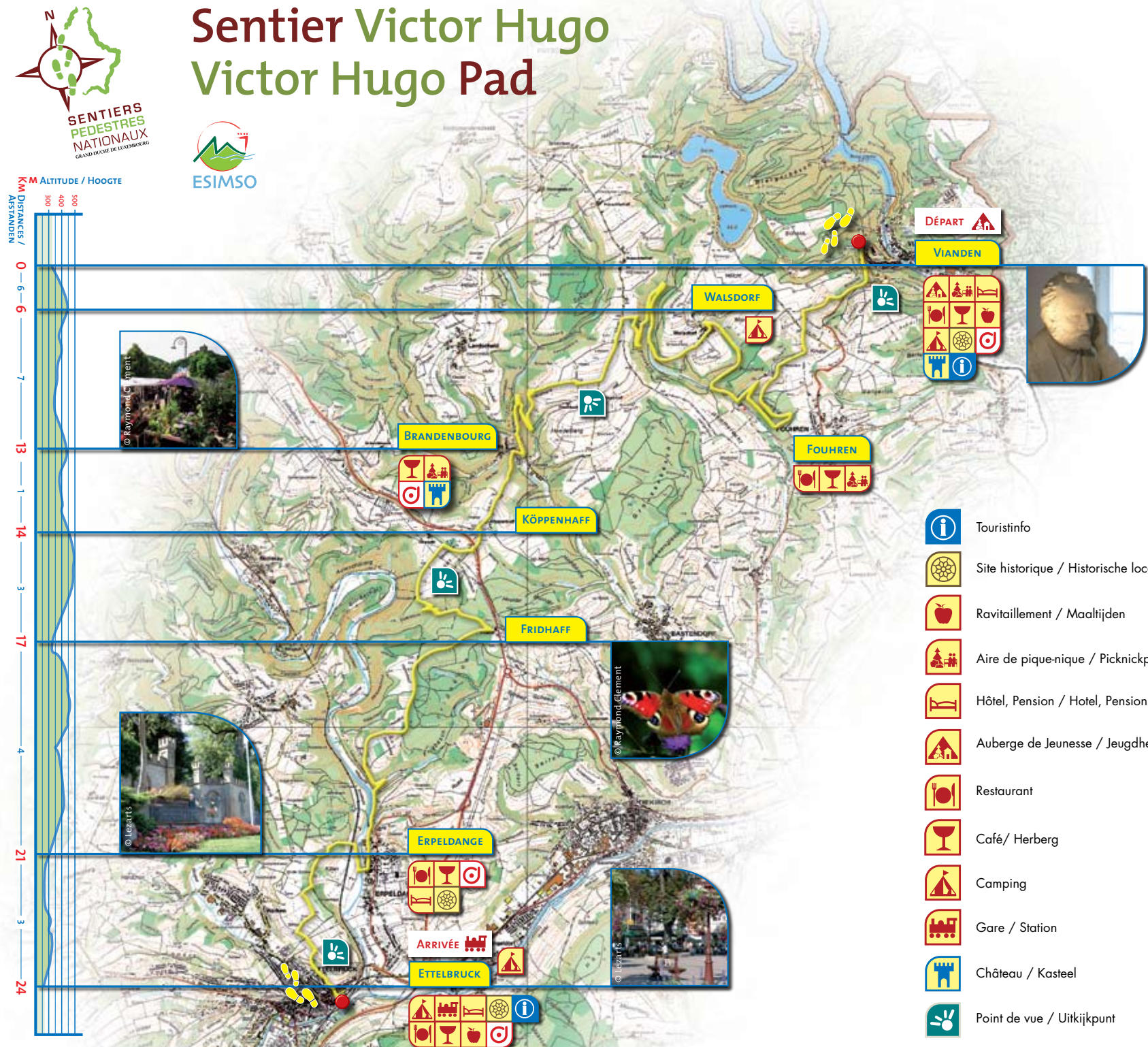
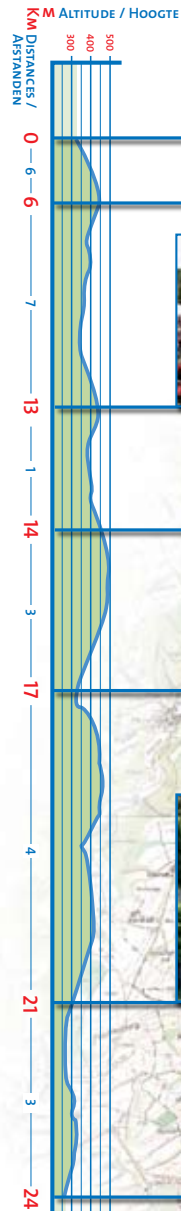


Grand-Duché de  
**luxembourg.**


24 KM



# Sentier Victor Hugo Victor Hugo Pad



- Touristinfo
- Site historique / Historische locaties
- Ravitaillement / Maaltijden
- Aire de pique-nique / Picknickplaats
- Hôtel, Pension / Hotel, Pension
- Auberge de Jeunesse / Jeugdherberg
- Restaurant
- Café/ Herberg
- Camping
- Gare / Station
- Château / Kasteel
- Point de vue / Uitkijkpunt



Sur les traces de Victor Hugo, dans un paysage d'une grande diversité culturelle et naturelle, laissez-vous enchanter par la beauté de cette région qui a déjà inspiré l'artiste dans ses œuvres. Pionnier du tourisme culturel, Victor Hugo a fait lors de son séjour en 1871 une soixantaine de dessins de ce paysage avec ses sites extraordinaires. N'oubliez pas de visiter la maison du poète à Vianden où il a vécu lors de son exil en 1871.

Stap in de voetsporen van Victor Hugo door dit landschap met zijn grote culturele en natuurlijke verscheidenheid en laat u betoveren door de schoonheid van deze streek die ook de grote schrijver inspireerde. Victor Hugo was een pionier van het culturele toerisme en maakte tijdens zijn verblijf in 1871 een zestigtal tekeningen van dit landschap met zijn uitzonderlijke plekjes. Vergeet vooral niet het huis van de dichter in Vianden te bezoeken. Hij verbleef er tijdens zijn ballingschap in 1871.



**SYMBÔLE DU SENTIER / SYMBOOL DAT DE WEG AANDUIDT**

**PANNEAU D'INFORMATION / INFORMATIEBORD**

**24 KM** **452 M** **198 M**

**DISTANCES / AFSTANDEN**

VIANDEN - WALSDORF	6 KM	KÖPPENHAFF - FRIDHAFF	3 KM
WALSDORF - BRANDENBOURG	7 KM	FRIDHAFF - ERPELDANGE	4 KM
BRANDENBOURG - KÖPPENHAFF	1 KM	ERPELDANGE - ETTTELBRUCK	3 KM