

RÉSEAU NATIONAL DES SENTIERS PÉDESTRES NATIONAAL NETWERK VAN WANDELWEGEN

- de l'Eislék / Eislék Pad | Kautenbach - Goebelsmühle | 23 km
- de l'Our / Our Pad | Weiswampach - Ouren - Vianden - Diekirch | 58 km
- de Préizerdaul / Préizerdaul Pad | Arsdorf - Bettborn - Ettelbruck | 27 km
- de l'Attert / Attert Pad | Martelange - Redange - Useldange - Mersch | 52 km
- Maurice Cosyn | Gilsdorf - Beaufort | 15 km
- du Möllerdall / Möllerdall Pad | Dommeldange (Luxembourg) - Echternach | 45 km
- des Mineurs / De Mijnwerker | Pétange - Rodange - Differdange | 29 km
- Relais Remerschen - Hellange | Remerschen - Hellange | 21 km
- Relais Clervaux - Our | Clervaux - Our | 15 km
- de la Wiltz / Wiltz Pad | Goebelsmühle - Wiltz | 17 km
- de la Mamer / Mamer Pad | Mamer - Kopstal - Mersch | 22 km
- Fred Welter | Scheidgen - Berdorf - Consdorf | 23 km
- du Nord / Noordpad | Weiswampach - Diekirch | 65 km
- Victor Hugo | Ettelbruck - Brandenburg - Vianden | 24 km
- ▲ de l'Alzette / Alzettepad | Dommeldange (Luxembourg) - Mersch | 23 km
- ▲ du Sud / Zuidpad | Rodange - Hellange | 68 km
- Charles Mathieu | Esch-sur-Sûre - Wiltz - Vianden | 42 km
- de la Haute-Sûre / Obersauerpad | Martelange - Ettelbruck | 67 km
- des 7 Châteaux / 7 Kastelen pad | Gaichel - Steinfort - Mersch | 37 km
- de la Petite Suisse / Klein Zwitserland | Mersch - Larochette - Beaufort | 27 km
- de la Basse-Sûre / Untersauerpad | Echternach - Wasserbillig | 23 km
- de la Moselle / Moezelpad | Wasserbillig - Schengen | 55 km
- du Sud / South path | Luxembourg - Dudelange | 32 km
- Circuit du Lac de la Haute-Sûre / Bovensure stuwmeerpad | 42 km

ADRESSES UTILES / NUTTIGE ADRESSEN

Office National du Tourisme

BP 1001 • L-1010 Luxembourg • Tél.: (+352) 42 82 82-1 • Fax: (+352) 42 82 82-38
www.ont.lu • www.visitluxembourg.lu • E-mail: info@ont.lu

Maison du Parc / Esilac

15, route de Lultzhausen
L-9650 Esch-sur-Sûre
Tél.: (+352) 89 93 31 1
Fax: (+352) 89 95 20
E-mail: info@naturpark-sure.lu/
esilac@naturpark-sure.lu
www.naturpark-sure.lu/
www.ardennes-lux.lu

Office Luxembourgeois de Tourisme

75, avenue de Cortenbergh
B-1000 Bruxelles
Tél.: (+352) 2 646 03 70
Fax: (+352) 2 648 61 00
E-mail: info@visitluxembourg.be
www.visitluxembourg.be

Office Luxembourgeois de Tourisme

21, boulevard des Capucines
F-75002 Paris
Tél.: (+33) 1 47 42 90 56
Fax: (+33) 1 40 07 00 43
E-mail: info@visitluxembourg.org

Luxemburg Nationaal Verkeersbureau

8, Nassaulaan
NL-2514 JS Den Haag
Tél.: (+31) 70 364 90 41
Fax: (+31) 70 356 33 03
E-mail: info@visitluxembourg.nl

Les cartes touristiques peuvent être commandées à:

Toeristische kaarten kunt u bestellen bij:

Administration du cadastre et de la topographie
www.act.etat.lu

Téléphone: (+352) 44 901-1 • Fax: (+352) 44 901-288



- Sentières Pédestres Nationaux
Nationaal Netwerk van Wandelwegen
- Circuit du Lac de la Haute-Sûre
Bovensure stuwmeerpad
- Frontière
Grens
- Autoroute
Autosnelweg
- Fleuve
Rivier
- Chemin de fer
Spoorweg
- Ville/Village
Stad/ dorp
- Gare
Station

Tous les villages sont desservis par bus.
Alle dorpen zijn bereikbaar met de bus.

Informations, Informatie:
Ministère des Transports • Ministerie van Transport
Tél.: (+352) 478-4418
Société Nationale des Chemins de fer
Luxembourgeois CFL • Luxemburgse Spoorwegen CFL
Tél.: (+352) 4990-4990 www.cfl.lu


Réseau National de Sentières Pédestres du Grand-Duché de Luxembourg
Nationaal Netwerk van Wandelwegen van het Groothertogdom Luxembourg




SENTIÈRES
PÉDESTRES
NATIONAUX
GRAND-DUCHÉ DE LUXEMBOURG

Circuit du Lac de la Haute-Sûre Bovensure stuwmeerpad

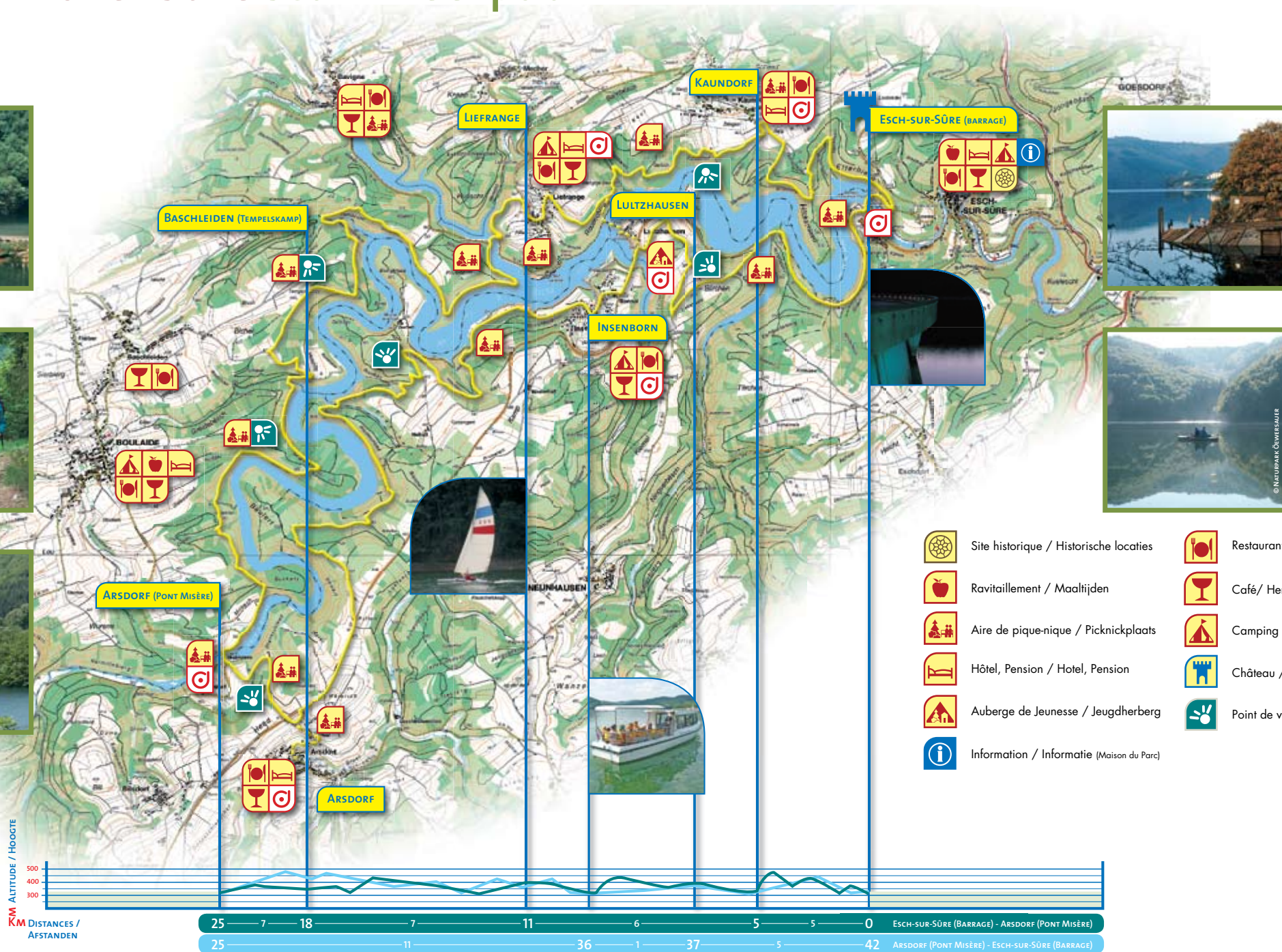
BRUNNEN



Grand-Duché de
luxembourg.



Circuit du Lac de la Haute-Sûre Bovensure stuwmeerpad



Ce sentier de randonnée national vous fait découvrir le Lac de la Haute-Sûre. Au milieu du Parc Naturel de la Haute-Sûre, ce lac vous offrira des vues magnifiques à toute saison. Le long de ce sentier, des petits villages pittoresques vous invitent à faire une pause et vous accueillent pour votre séjour. A l'écart de toute circulation routière, la flore et la faune sont d'une richesse extraordinaire.

Langs deze nationale wandelweg ontdekt u het meer van de Bovensure. In het midden van het Natuurpark van de Bovensure biedt dit meer het hele jaar door heel wat mooie vergezichten. De schilderachtige dorpjes die u onderweg tegenkomt zijn zeer zeker de moeite waard om te bezoeken en nodigen u uit voor een langer verblijf. Ver van het drukke verkeer vindt u hier een uitzonderlijke rijkdom aan fauna en flora.



- Site historique / Historische locaties
- Restaurant
- Ravitaillement / Maaltijden
- Café/ Herberg
- Aire de pique-nique / Picknickplaats
- Camping
- Hôtel, Pension / Hotel, Pension
- Château / Kasteel
- Auberge de Jeunesse / Jeugdherberg
- Point de vue / Uitzichtpunt
- Information / Informatie (Maison du Parc)

SYMBÔLE DU SENTIER / SYMBOOL DAT DE WEG AANDUIT	SYMBÔLE D'INFORMATION / INFORMATIEBORD	42 KM	467 M	321 M
DISTANCES / AFSTANDEN				
ESCH-SUR-SÛRE (BARRAGE) - KAUNDORF	+/- 5 KM	BASCHLEIDEN (TEMPELSKAMP) - ARSDORF (PONT MISÈRE)	+/- 7 KM	
KAUNDORF - LIEFRANGE	+/- 6 KM	ARSORF (PONT MISÈRE) - INSENBORN	+/- 11 KM	
LIEFRANGE - BASCHLEIDEN (TEMPELSKAMP)	+/- 7 KM	INSENBORN - ESCH-SUR-SÛRE (BARRAGE)	+/- 6 KM	